

[www.vermessungsbüro-hohenfels.de](http://www.vermessungsbüro-hohenfels.de)

# Der Beruf Vermessungstechniker/in

VERMESSUNGSBÜRO  
**Hohenfels**

- > BAUHERREN
- > ARCHITEKTEN
- > PLANER

WIR SIND IN ALLEN FRAGEN ZUM THEMA VERMESSUNG FÜR SIE DA

Daniela Jage . Georg Lenz . Weidenäcker 4  
78355 Hohenfels . Fon 07557 928974 . Fax 07557 928975  
[kontakt@vermessungsbuero-hohenfels.de](mailto:kontakt@vermessungsbuero-hohenfels.de)  
[www.vermessungsbuero-hohenfels.de](http://www.vermessungsbuero-hohenfels.de)

SIE FINDEN GANZ IN IHRER NÄHE KOMPETENTE ANSPRECHPARTNER  
FÜR AMTL. LAGEPLÄNE, BAUVERMESSUNGEN UND PLANUNGEN.  
INFORMIEREN SIE SICH AUF UNSERER HOMEPAGE.

Aufgabe des Vermessers ist es die Örtlichkeit zu erfassen und in einem Plan darzustellen, oder eine Planung in die Örtlichkeit zu übertragen

[www.vermessungsbüro-hohenfels.de](http://www.vermessungsbüro-hohenfels.de)

# Grundstück



# Grenze





# Rohlageplan

## Rohlageplan

Landkreis : Bodenseekreis  
Gemeinde : Daisendorf  
Gemarkung : Daisendorf / Flst. 57/13  
Projekt : BV Geiss / Röhm


WA	II
GR 160m²	
SD/WD/PD 12-32*	ED
E max 2WE D max 1WE	FH max 6.00 über EFH
CP-SD/PD max 15*	Ga-SD/PD max 15*



Auszug aus dem Liegenschaftskataster  
M 1:500  
Höhen im NN Höhensystem / Grundlage GNSS

Georg Lenz Dipl.Ing.(FH)  
Weidenäcker 4 78355 Hohenfels  
Fon 07557-928974 Fax 928975  
kontakt@vermessungsbuero-hohenfels.de  
Vermessungsbüro **Hohenfels**

# Geländeschnitt / Profil

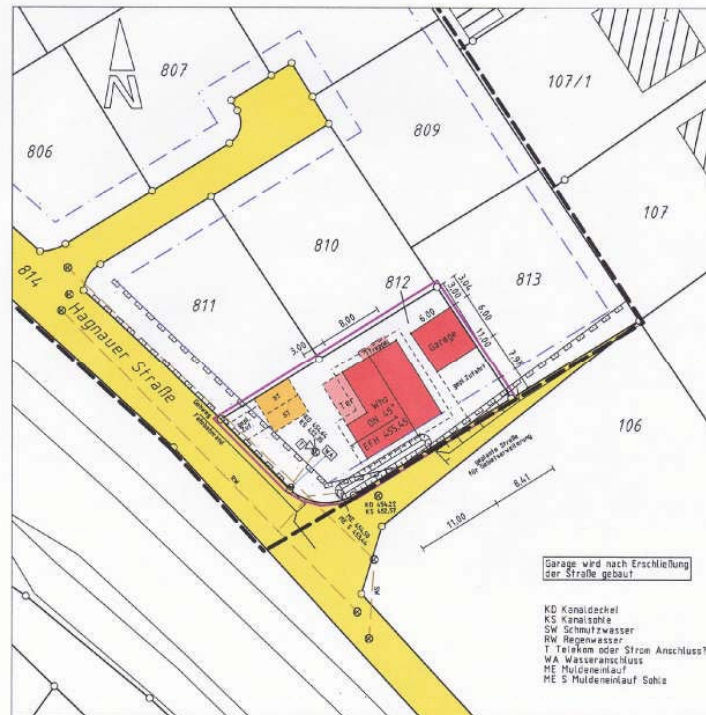


# Amtlicher Lageplan zum Baugesuch

## Lageplan

zeichnerischer Teil  
zum Bauantrag (§4 u.5 LBOVVO)

Landkreis : Bodenseekreis  
Gemeinde : Stetten  
Gemarkung : Stetten / Flst. 812  
Projekt : BVMocsnek



Auszug aus dem Liegenschaftskataster  
M 1:500  
Höhen im NN Höhensystem / Grundlage GNSS

Georg Lenz Dipl.Ing.(FH)  
Weidenacker 4 - 78355 Hohenfels  
Fon 07557-928974 Fax 928975  
kontakt@vermessungsbuero-hohenfels.de  
Vermessungsbüro **Hohenfels**

## Bauabsteckung und Angabe der geplanten Erdgeschoßfußbodenhöhe







# Einschneiden des Schnurgerüsts Die Gebäudeseiten werden abgesteckt





# Richtfest



[www.vermessungsbüro-hohenfels.de](http://www.vermessungsbüro-hohenfels.de)

Voraussetzungen :	Hauptschulabschluss / Realschulabschluss
Lehrdauer:	3 Jahre
Berufsschule :	Stuttgart
Ausbilder :	Vermessungsämter, Kommunale Einrichtungen und Ingenieurbüros
Unterricht :	Praxisorientierte Ausbildung im Innen- und Außendienst in den Ausbildungsbetrieben und Theorie an der Berufsschule in Stuttgart im 4 wöchentlichen Wechsel
Interessen :	Mathematik, Informatik, Bewegung im Freien, Geometrie – räumliches Wahrnehmen





# Haupttätigkeiten als Vermessungstechniker/in

- Führen Lagepläne, Bestandspläne und Höhenpläne im Gelände durch
- Auswertung der Messdaten incl. Berechnungen
- Erstellung und Aktualisierung von Plänen unter Anwendung von CAD Systemen
- Übertragung von Planungen in die Örtlichkeit z.B. Straßen-, Brücken-, und Tunnelbau
- Baudokumentation für den Denkmalsschutz
- Aufmessung und Dokumentation von Leitungen in Geo Informations Systemen (GIS)

## Dienstleistungsbüro für folgende Partner

- Bauherrschaft
- Architekten
- Kommunen z.B. Gemeinden
- Behörden / Stadtplanungsämter
- Bauunternehmen



# Kulturdenkmal Denkmalschutz









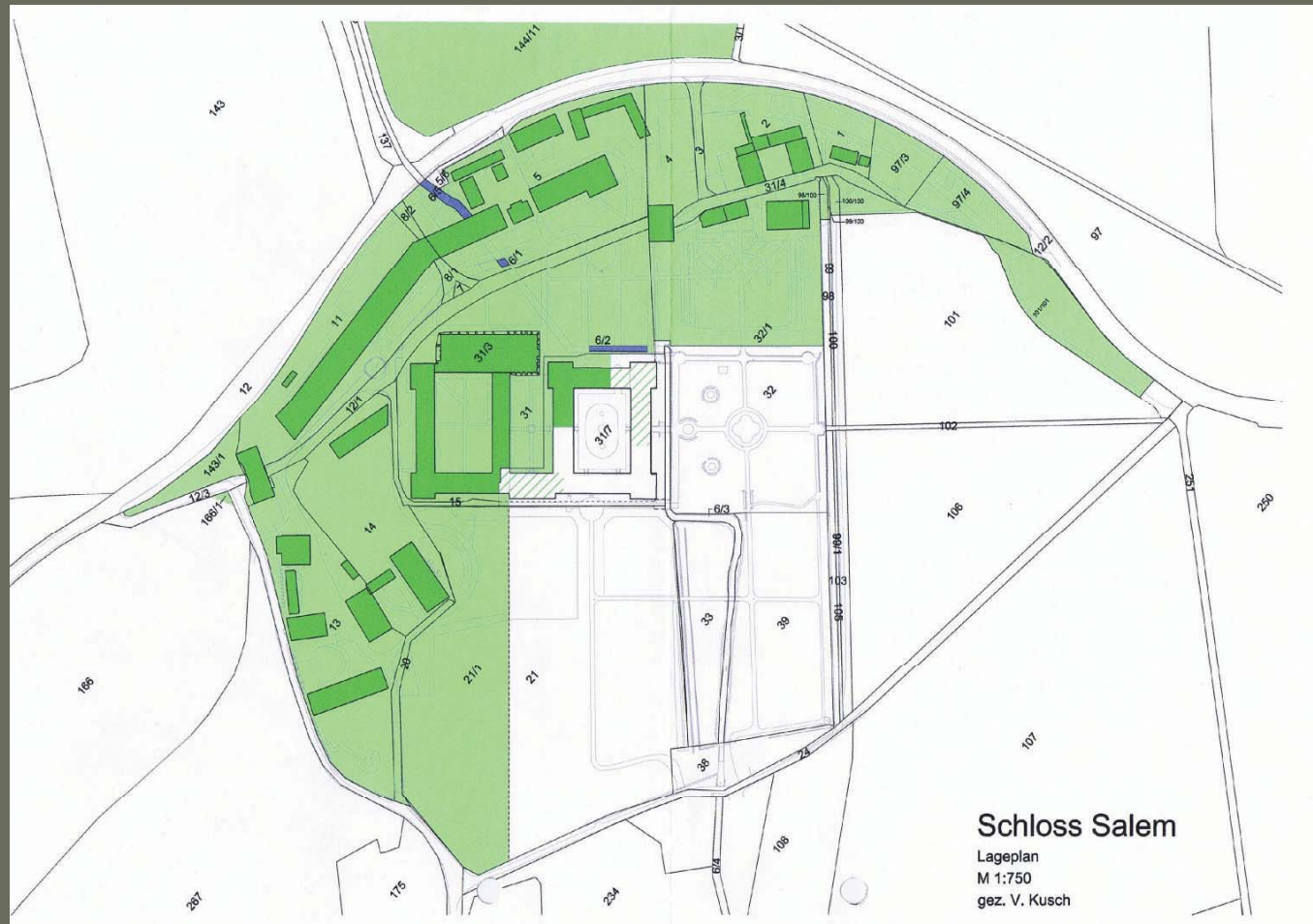




# Leitungskataster / Aufmessung und Dokumentation



# Grünflächenplan





Das Vermessungsbüro **Hohenfels** wünscht  
Ihnen viel Erfolg bei Ihrer Berufswahl.

VERMESSUNGSBÜRO  
**Hohenfels**

- > BAUHERREN
- > ARCHITEKTEN
- > PLANER

WIR SIND IN ALLEN FRAGEN ZUM THEMA VERMESSUNG FÜR SIE DA

Daniela Jage . Georg Lenz . Weidenäcker 4  
78355 Hohenfels . Fon 07557 928974 . Fax 07557 928975  
kontakt@vermessungsbuero-hohenfels.de  
www.vermessungsbuero-hohenfels.de

SIE FINDEN GANZ IN IHRER NÄHE KOMPETENTE ANSPRECHPARTNER  
FÜR AMTL. LAGEPLÄNE, BAUVERMESSUNGEN UND PLANUNGEN.  
INFORMIEREN SIE SICH AUF UNSERER HOMEPAGE.